

**BEFORE THE NATIONAL GREEN TRIBUNAL
PRINCIPAL BENCH, NEW DELHI
ORIGINAL APPLICATION NO. 514/2025**

IN THE MATTER OF:

SANDEEP KUMAR VERMA

....APPLICANT

VERSUS

STATE OF UTTAR PRADESH & ORS.

.....RESPONDENT(S)

INDEX

S. NO	PARTICULARS	PAGE NO.
1.	RESPONSE BY RESPONDENT NO. 2, PRINCIPAL SECRETARY, IRRIGATION AND WATER RESOURCES DEPARTMENT, LUCKNOW. UTTAR PRADESH IN COMPLIANCE WITH ORDER DATED 17.10.2025 OF THE HON'BLE TRIBUNAL	
2.	A COPY OF THE SAID LETTER DATED 12.01.2026 IS BEING ANNEXED HEREWITH AS ANNEXURE-1	
3.	A COPY OF THE SAID LETTER DATED 24.11.2025 IS BEING ANNEXED HEREWITH AS ANNEXURE-2	
4.	A COPY OF THE SAID LETTER DATED 25.11.2025 IS BEING ANNEXED HEREWITH AS ANNEXURE-3	

5.	COPIES OF THE SAID LETTERS DATED 26.11.2025 AND 26.12.2025 ARE BEING COLLECTIVELY MARKED AND ANNEXED HEREWITH AS ANNEXURE-4	
6.	A COPY OF THE SAID LETTER DATED 12.01.2026 IS BEING ANNEXED HEREWITH AS ANNEXURE-5	
7.	A COPY OF THE SAID LETTER DATED 29.04.2026 IS BEING ANNEXED HEREWITH AS ANNEXURE- 6	
8.	A COPY OF THE SAID LETTER DATED 30.04.2026 IS BEING ANNEXED HEREWITH AS ANNEXURE-7	

THROUGH COUNSEL






BHANWAR PAL SINGH JADON
STANDING COUNSEL FOR THE STATE OF U.P.
EMAIL-bhanwar09jadon@gmail.com
PHONE NO.-9315560584

Date: 15.05.2026

Place: NOIDA

BEFORE THE NATIONAL GREEN TRIBUNAL
PRINCIPAL BENCH, NEW DELHI
ORIGINAL APPLICATION NO. 514/2025



IN THE MATTER OF:

SANDEEP KUMAR VERMA

....APPLICANT

VERSUS

STATE OF UTTAR PRADESH & ORS.

.....RESPONDENT(S)

RESPONSE BY RESPONDENT NO. 2, PRINCIPAL SECRETARY,
IRRIGATION AND WATER RESOURCES DEPARTMENT,
LUCKNOW. UTTAR PRADESH IN COMPLIANCE WITH ORDER
DATED 17.10.2025 OF THE HON'BLE TRIBUNAL



I, Sharad Kumar Singh aged about 56 years S/o Late Shri Saheb Singh, presently posted as Chief Engineer (Easten Ganga), Irrigation And Water Resources Department, U.P. Moradabad do hereby solemnly affirm and state on oath as under:

1. That I, the deponent in the above captioned matter am fully conversant with the facts of the case and is competent and authorized to swear the present affidavit.

[Handwritten signature]

2. That I state that the contents of the affidavit have been drafted by my counsel on my instructions and the contents of the same are true to my knowledge and nothing material has been concealed therefrom.

BACKGROUND OF THE MATTER

1. That, the present Original Application, the Applicant has raised a grievance against the encroachment on River Malan, in Najibabad, District Bijnor, Uttar Pradesh.
2. That the Hon'ble Tribunal vide its order dated 17.10.2025 had passed the following directions:

“5. In view of the averments made in the application, we consider it appropriate to have response of (1) State of Uttar Pradesh through Additional Chief Secretary, Environment Forest and Climate Change, Government of Uttar Pradesh (2) Principal Secretary, Irrigation and Water Resources Department, Government of Uttar Pradesh, (3) Director General, National Mission for Clean Ganga, (4) Member Secretary, Uttar Pradesh Pollution Control Board (UPPCB) and (5) District Magistrate, Bijnor who stand impleaded as respondents no. 1 to 5.”

REPLY IS AS FOLLOWS

*ACTION TAKEN IN COMPLIANCE OF THE DIRECTIONS ISSUED BY
THE HON'BLE TRIBUNAL*

3. That in compliance of the directions passed by the Hon'ble Tribunal, the Executive Engineer, Afzalgarh Irrigation Division, Dhampur, District Bijnor, vide his letter dated 12.01.2026, has submitted a report pertaining to the actions taken by the Irrigation Department, wherein it has been stated that:

A copy of the said letter dated 12.01.2026 is being annexed herewith as

ANNEXURE-1

A. REGARDING DETERMINATION OF FLOODPLAIN ZONE

4. It is submitted that for determination of the floodplain of the River Malan, the Executive Engineer, Afzalgarh Irrigation Division, vide letter dated 24.11.2025 addressed the Director, National Institute of Hydrology (NIH), Roorkee and stated that there is a need to determine the flood plain zone on both banks of Malan River in Najibabad, Bijnor, and requested for a proforma bill/ invoice as required for the determination of the floodplain zone of River Malan.

A copy of the said letter dated 24.11.2025 is being annexed herewith as

ANNEXURE-2

5. That subsequently, the NIH, Roorkee, vide letter dated 25.11.2025, sought the relevant data (High Resolution Digital Elevation Model, contour data, river

cross-section, etc.) for undertaking the floodplain determination from the Executive Engineer, Afzalgarh Irrigation Division and stated that the NIH will delineate the flood plain zone of River Malan as per the Ganga Rejuvenation Order, 2016.

A copy of the said letter dated 25.11.2025 is being annexed herewith as

ANNEXURE- 3

6. It is submitted that in this regard, the Executive Engineer, vide letter dated 26.11.2025, requested the Survey of India, Map Division, U.P. Geospatial Directorate (Northern Region), Lucknow, to provide the requisite data. That further, The Survey of India, Map Division, U.P. Geospatial Directorate (Northern Region), Lucknow, vide letter dated 26.12.2025 submitted an estimate amount of ₹36.18 lakhs for providing the required data.

Copies of the said letters dated 26.11.2025 and 26.12.2025 are being collectively marked and annexed herewith as **ANNEXURE-4**

7. It is submitted that accordingly, the Irrigation and Water Resources Department, through UTR No. XUTR/RBISH002168851, has made the payment of ₹36.18 lakhs on 07.01.2026 to the Survey of India, Map Division, U.P. Geospatial Directorate (Northern Region), Lucknow.

8. That further, the Survey of India, Lucknow, vide letter dated 12.01.2026, has stated that after the tender process and allotment of contract, for providing the DEM and ORI data, an estimate time of minimum four months will be required to provide the desired data.

A copy of the said letter dated 12.01.2026 is being annexed herewith as

ANNEXURE-5

9. It is submitted that the process for providing the required data to the NIH, Roorkee, for determination of the floodplain of the Malan River is underway. Upon availability of the aforesaid data, the National Institute of Hydrology (NIH), Roorkee, shall undertake the work of floodplain determination of the Malan River.

B. PRESENT STATUS

10. It is submitted that the Executive Engineer, Afzalgarh Irrigation Division vide letter dated 29.04.2026 has sought a report from the Survey of India enquiring about the current status and progress being made in attaining the relevant data necessary for undertaking the floodplain determination of the River Malan.

A copy of the said letter dated 29.04.2026 is being annexed herewith as

ANNEXURE- 6

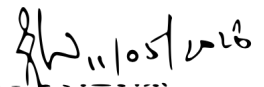
11. That further, vide letter dated 30.04.2026, the Survey of India informed the Executive Engineer, Afzalgarh Irrigation Division as under:

“उपरोक्त विषयक एवं सन्दर्भित के अनुक्रम में लेख है कि सन्दर्भ क्रमांक 4 में आपके द्वारा मालन नदी के फ्लड प्लेन जोन के निर्धारण हेतु आवश्यक डाटा DEM एवं ORI की मांग की गयी थी, जिसके अनुक्रम में आपको अवगत कराना है कि इस कार्यालय द्वारा उपरोक्त नदी के वांछित क्षेत्र का ड्रोन डाटा संग्रहण का कार्य पूरा कर लिया गया है, जिसमें से लगभग 70 वर्ग किमी का डाटा इस कार्यालय में तैयार है, जो कि आप इस कार्यालय से प्राप्त कर सकते हैं। शेष लगभग 60 वर्ग किमी. क्षेत्र का Data Processing और QA/QC का कार्य प्रगति पर है। इस कार्यालय द्वारा 30 मई, 2026 तक आवश्यक ORI तथा DEM सपको उपलब्ध करा दिया जायेगा तथा 15 जून, 2026 तक समस्त DTM तथा 01 मीटर कन्टूर मैप भी आपको उपलब्ध करा दिया”

A copy of the said letter dated 30.04.2026 is being annexed herewith as ANNEXURE- 7

12. Hence, this response on behalf of the Irrigation Department is respectfully submitted for kind perusal of this Hon'ble Tribunal.

13. That, everything stated above is true and correct to my knowledge, derived from official records, and nothing material has been concealed therefrom.



DEPONENT



VERIFICATION

Verified at Mazadoba on this 11 day of MAY ~~April~~ 2026, that the contents of the above affidavit from paragraphs 1 to 13 are true and correct to the best of my knowledge and belief. No part of it is false and nothing material has been concealed therefrom.

Solemnly affirmed before me by Sr/Smt/Km. श्री. चमर शिंदे deponent who is identified by Sr/Smt/Km. Advocate on Clerk of Court Smt/Km. Self 11.5.2026
I have satisfied my staff after examining the deponent
That he/she understood the contents of the affidavit and the
same has been read over & explained to him/her
Revd. Rs. _____ as fees

श्री. चमर शिंदे
11/05/2026
DEPONENT

श्री. कुमार गौराम
Notary Public
11/05/2026
Mazadoba



प्रेषक,

अधिशासी अभियन्ता,
अफजलगढ़ सिंचाई खण्ड, धामपुर
(बिजनौर)

प्रेषित,

क्षेत्रीय अधिकारी,
उ०प्र० प्रदूषण नियंत्रण बोर्ड,
क्षेत्रीय कार्यालय महर्षि दयानंद नगर,
निकट सेंटमेरी स्कूल, आदमपुर, चक्कर रोड,
बिजनौर-246701।

पत्रांक: 3866 / अ०सि०ख० / डब्लू-6(एन०जी०टी०)

दिनांक : 12/01/ 2026

विषय:- मा० राष्ट्रीय अधिकरण में योजित ओ०ए० सं० 514/2025 संदीप कुमार वर्मा बनाम स्टेट ऑफ
यू०पी० एण्ड अदर्स में पारित आदेश दिनांक 17.10.2025 के अनुपालन के सम्बन्ध में।

सन्दर्भ : आपका पत्र सं० 1193/एन-73/जनरल 2025, दिनांक 18.12.2025।

महोदय,

उपरोक्त विषयक सन्दर्भित पत्र का सन्दर्भ ग्रहण करें, जिसके सन्दर्भ में मा० राष्ट्रीय अधिकरण
में योजित ओ०ए० सं० 514/2025 संदीप कुमार वर्मा बनाम स्टेट ऑफ यू०पी० एण्ड अदर्स में पारित
आदेश दिनांक 17.10.2025 में प्रस्तर-08 पर सिंचाई विभाग से सम्बन्धित आख्या निम्नानुसार संलग्न
कर प्रेषित है।

संलग्नक : उपरोक्तानुसार

अधिशासी अभियन्ता
अफजलगढ़ सिंचाई खण्ड
धामपुर

पत्रांक:- / अ०सि०ख० / दिनांक :

प्रतिलिपि निम्नलिखित को उपरोक्त सन्दर्भित पत्र के सन्दर्भ में:-

1. मुख्य अभियन्ता (पूर्वी गंगा) सिंचाई एवं जल संसाधन विभाग, उ०प्र० मुरादाबाद।
2. अधीक्षण अभियन्ता, सिंचाई कार्य मण्डल मुरादाबाद।
3. सहायक अभियन्ता, उपखण्ड-प्रथम, अफजलगढ़, सिंचाई खण्ड, नगीना।

अधिशासी अभियन्ता
अफजलगढ़ सिंचाई खण्ड
धामपुर



मा0 राष्ट्रीय अधिकरण में योजित ओ0ए0 सं0 514/2025 संदीप कुमार वर्मा बनाम स्टेट ऑफ यू0पी0 एण्ड अदर्स में पारित आदेश दिनांक 17.10.2025 के अनुपालन में प्रस्तरवार आख्या:-

1. यह कि प्रस्तर संख्या-01 में कोई मन्तव्य नहीं।
2. यह कि प्रस्तर संख्या-02 में कोई मन्तव्य नहीं।
3. यह कि प्रस्तर संख्या-03 में कोई मन्तव्य नहीं।
4. यह कि प्रस्तर संख्या-04 में कोई मन्तव्य नहीं।
5. यह कि प्रस्तर संख्या-05 में कोई मन्तव्य नहीं।
6. यह कि प्रस्तर संख्या-06 में कोई मन्तव्य नहीं।
7. यह कि प्रस्तर संख्या-07 में कोई मन्तव्य नहीं।
8. मालन नदी के Floodplain निर्धारण हेतु इस कार्यालय के पत्रांक 3159/अ0सि0ख0/डब्लू-6(एन0जी0टी0), दिनांक 24.11.2025 (छायाप्रति संलग्न-1) द्वारा राष्ट्रीय जलविज्ञान संस्थान, (NIH) रूडकी से अनुरोध किया गया है। राष्ट्रीय जलविज्ञान संस्थान, (NIH) रूडकी ने अपने Letter No. SWHD/NH/ 2025-26 Date 25-November-2025 (छायाप्रति संलग्न-2) के माध्यम से floodplain निर्धारण हेतु डाटा (High Resolution Digital Elevation Model and contour data, River Cross-Section etc) उपलब्ध कराने की बांछना की है। जिसके कम में इस कार्यालय के पत्रांक 3163/अ0सि0ख0/डब्लू-6 (एन0जी0टी0), दिनांक 26.11.2025 (छायाप्रति संलग्न-3) द्वारा भारतीय सर्वेक्षण विभाग मानचित्र भवन उ0प्र0 भू-स्थानिक निदेशालय (उत्तरी क्षेत्र), लखनऊ से बाँछित डाटा उपलब्ध कराने का अनुरोध किया गया। भारतीय सर्वेक्षण विभाग मानचित्र भवन उ0प्र0 भू-स्थानिक निदेशालय (उत्तरी क्षेत्र), लखनऊ द्वारा वांछित डाटा उपलब्ध कराने के लिए अपने पत्रांक सं0 4448/39-सी-ई0डी0(कोर्ट केस), दिनांक 26.12.2025 (छायाप्रति संलग्न-4) के माध्यम से धनराशि रू0 36.18 लाख की मांग की गयी। जिसके कम में सिंचाई एवं जल संसाधन विभाग द्वारा UTR N0- XUTR/RB:ISH002168851 के माध्यम से धनराशि रू 36.18 लाख का भुगतान दिनांक 07.01.2026 के द्वारा भारतीय सर्वेक्षण विभाग मानचित्र भवन उ0प्र0 भू-स्थानिक निदेशालय (उत्तरी क्षेत्र), लखनऊ को कर दिया गया है। भारतीय सर्वेक्षण विभाग मानचित्र भवन उ0प्र0 भू-स्थानिक निदेशालय (उत्तरी क्षेत्र) लखनऊ ने अपने पत्रांक 118/39-सी- ई0डी0 (कोर्ट केस), दिनांक 12.01.2026 (छायाप्रति संलग्न-5) द्वारा वांछित डाटा उपलब्ध कराने के लिए अनुबन्ध आवंटन के पश्चात 4 माह का समय लगना अनुमानित बताया है। राष्ट्रीय जलविज्ञान संस्थान, (NIH) रूडकी को मालन नदी का floodplain निर्धारण हेतु उनके द्वारा वांछित डाटा उपलब्ध कराए जाने की कार्यवाही प्रक्रिया में है, जिसमें उपरोक्तानुसार लगभग 4 माह का समय लगना अनुमानित है। उपरोक्तानुसार आकडे उपलब्ध होने के पश्चात राष्ट्रीय जलविज्ञान संस्थान, (NIH) रूडकी द्वारा मालन नदी के floodplain निर्धारण का कार्य किया जाना है।
9. यह कि प्रस्तर संख्या-09 में कोई मन्तव्य नहीं।
10. यह कि प्रस्तर संख्या-10 में कोई मन्तव्य नहीं।
11. यह कि प्रस्तर संख्या-11 में कोई मन्तव्य नहीं।

संलग्नक उपरोक्तानुसार

अधिशारी अभियन्ता
12/01/26
अफजलगढ़ सिंचाई खण्ड
धामपुर



प्रेषक,

अधेश कुमार शर्मा
अधेशासी अभियन्ता,
अफजलगढ़ सिंचाई खण्ड, धामपुर
(बिजनौर)

प्रेषित,

निदेशक,
राष्ट्रीय जलविज्ञान संस्थान,
कडकी (उत्तराखण्ड)- 267667।

पत्रांक : 3159 / अ0सि0ख0 / डब्लू-6(एन0जी0टी 514/2025)

दिनांक : 24-11-25

विषय :- जनपद बिजनौर के शहर नजीबाबाद में मालन नदी का फ्लड प्लेन जोन के निर्धारण हेतु आवश्यक डाटा व प्रोफार्मा बिल/बिल उपलब्ध कराने के सम्बन्ध में।

सन्दर्भ :- मा0 राष्ट्रीय हरित अधिकरण में योजित Original application No. 514/2025।

महोदय,

उपरोक्त विषय के सम्बन्ध में अवगत कराना है कि मा0 राष्ट्रीय हरित अधिकरण में योजित Original application No. 514/2025 (संदीप कुमार बनाम उत्तर प्रदेश राज्य एवं अन्य) के सम्बन्ध में जनपद बिजनौर के शहर नजीबाबाद में मालन नदी के दोनों किनारे पर फ्लड प्लेन जोन के निर्धारण की आवश्यकता है।

अतः आपसे अनुरोध है कि मालन नदी के दोनों किनारे पर फ्लड प्लेन जोन के निर्धारण करने हेतु अग्रिम आवश्यक कार्यवाही करने का कष्ट करें, तथा उक्त कार्य करने सम्बन्धी प्रोफार्मा बिल/बिल उपलब्ध कराने का कष्ट करें, ताकि भुगतान हेतु अग्रिम आवश्यक कार्यवाही की जा सके।

(अधेश कुमार शर्मा)

अधेशासी अभियन्ता

अफजलगढ़ सिंचाई खण्ड

धामपुर

पत्रांक : 3159 / अ0सि0ख0 / दिनांक

प्रतिलिपि सहायक अभियन्ता उपखण्ड-प्रथम, नगीना को उनके द्वारा उपलब्ध करायी गयी रचना के क्रम में।

(अधेश कुमार शर्मा)


अधेशासी अभियन्ता

अफजलगढ़ सिंचाई खण्ड

धामपुर



राष्ट्रीय जलविज्ञान संस्थान
 (एक शासित संस्थान, जल संसाधन, भू-विकास एवं जंगल संरक्षण विभाग,
 श्री अजीम भवन भवन की संरचना)
 जलविज्ञान भवन, इंदूर-247 667 (उत्तराखण्ड) भारत
National Institute of Hydrology
 (A Government of India Society under Ministry of Jal Shakti,
 Department of Water Resources, R.O. & G.R.
 Jalvigyan Bhawan, Roorkee - 247 667, (Uttarakhand) INDIA
 (An ISO 9001 : 2015 Certified Organization)



Phone : +91-1332-272108, 272106
 Web : www.nihroorkee.gov.in

No. SWHD/NIH/2025-26
 Date 25th November, 2025

Executive Engineer,
 Afzalgarh Irrigation Section, Dhampur
 Bijner
 Irrigation and Water Resources Department, Govt. of UP

Sub.: Data requirement for flood plain zone delineation of Malan river

Ref.: Your Letter No. 3159/ अ0सि0ख0/डब्लू-6(एन0जी0टी0 514/2025) Dated 24/11/2025

Sir,

With reference to your above cited letter and our telephonic discussion NIH will undertake the flood plain zone delineation of Malan river as per the Ganga rejuvenation Order 2016 and Technical Guidelines On Flood Plain Zoning (CWC,2025). NIH will delineate the flood plain and coordinates (Lat, Log) at suitable interval (200 m) will also be provided for or physical demarcation and notification as per necessity and directive of Hon'ble NGT. The data requirements are given below.

SN	Data	Source
1	High resolution Digital Elevation Model and contour data (1 m or lower)	Survey of India
2	River Cross-section	Survey (as per requirement based on quality of DEM)
4	Previous Flood inundation extent from satellite data (2009 to 2025)	NRSC, RSAC-UP
5	Structures (bridge, barrage, embankment etc.)	Govt. UP
6	Annual maximum peak discharge/ daily discharge data series of available gauging sites	CWC, Irrigation Dept. as per availability

You are requested to obtain the data from survey of India and other data. NIH will take about three months to complete the study after receiving all data. Detailed proposal and cost estimate will be provided later.

With Regards,

J.P. Paira

(J.P. Paira)
 Scientist-E
 Surface Water Hydrology Division

पञ्जीकृत / मेल



प्रेषक,

अवधेश कुमार शर्मा
अधिकासी अभियन्ता,
अफजलगढ़ सिंचाई खण्ड,
धामपुर (बिजनौर)

प्रेषित,

निदेशक, उत्तर प्रदेश
भू-स्थानिक निदेशालय 5,
विभूति खण्ड, गोमती नगर लखनऊ।

पत्रांक: 3163 /अ0सि0ख0/ डब्लू-8

दिनांक: 26-11-2025

विषय :- जनपद बिजनौर के शहर नजीबाबाद में मालन नदी का फ्लड प्लेन जोन के निर्धारण हेतु आवश्यक डाटा व प्रोफार्मा बिल/बिल उपलब्ध कराने के सम्बन्ध में।

सन्दर्भ :- मा0 राष्ट्रीय हरित अधिकरण में योजित Original application No. 514/2025।
महोदय,

उपरोक्त विषय के सम्बन्ध में अवगत कराना है कि मा0 राष्ट्रीय हरित अधिकरण में योजित Original application No. 514/2025 (संदीप कुमार बनाम उत्तर प्रदेश राज्य एवं अन्य) के सम्बन्ध में जनपद बिजनौर के शहर नजीबाबाद में मालन नदी के दोनों किनारे पर फ्लड प्लेन जोन के निर्धारण की आवश्यकता है। मालन नदी का उद्गम स्थल उत्तराखण्ड के कोटद्वार की पहाड़ियों से होता है तथा यह जनपद बिजनौर में ग्राम रावली के समीप गंगा नदी में विलय हो जाती है। जनपद बिजनौर के नजीबाबाद शहर में मालन नदी लगभग 10 कि०मी० लम्बाई में प्रवाहित होती है, जिसकी औसत चौड़ाई लगभग 2 कि०मी० है। नदी की KML File संलग्न है।

उक्त के क्रम में आपसे अनुरोध है कि उक्त रीच में 0.5 मी० Interval का DEM एवं ORI (ORTHORECTIFIED IMAGERY) तथा उक्त कार्य करने सम्बन्धी प्रोफार्मा बिल/बिल उपलब्ध कराने का कष्ट करें, ताकि भुगतान हेतु अग्रिम आवश्यक कार्यवाही की जा सके।

संलग्नक:-यथोक्त

(अवधेश कुमार शर्मा)
अधिकासी अभियन्ता

अफजलगढ़ सिंचाई खण्ड
विपिन कुमार धामपुर
वरिष्ठ सहायक

पत्रांक:- 3163 /अ0सि0ख0/दिनांक :

प्रतिलिपि निम्नलिखित को सूचनार्थ एवं आवश्यक कार्यवाही हेतु प्रेषित है:-

1. अधीक्षण अभियन्ता, सिंचाई कार्य मण्डल मुरादाबाद।
2. सहायक अभियन्ता, उपखण्ड-प्रथम, अफजलगढ़, सिंचाई खण्ड, नगीना को उनके द्वारा उपलब्ध करायी गयी सूचना के क्रम में।

(अवधेश कुमार शर्मा)
अधिकासी अभियन्ता

अफजलगढ़ सिंचाई खण्ड
धामपुर

विपिन कुमार
वरिष्ठ सहायक

(Rupees Thirty-Six Lakh Eighteen Thousand Four Hundred Fifty only)

उपरोक्त व्यय ओकलन 1:2k बिड पर किया गया है।

उपरोक्त व्यय ओकलन ही अन्तिम प्रोपार्मा बिल है तथा Service tax से संबंधित जानकारी भी संलग्नित है।

कृपया उपरोक्त राशि निम्न खाते में शीघ्र जमा करवाने का अनुरोध है। ताकि सर्वेक्षण का कार्य शुरू किया जा सके।

A)	Account Title	Government Account (Receipt)
B)	Name of Bank	Union Bank of India
C)	Name of Branch	GBO Estate, Survey of India, Dehradun
D)	Telephone No.	0135-2658302
E)	11 Digit IFSC Code	UBIN0533506
F)	9 Digit MICR Code	248026007
G)	Type of the Account (SB/or Current)	Government Account
H)	Account No. (As appearing on the Cheque Book)	535002850013000

संलग्न:-

1. PROPOSAL FOR Data Acquisition using Drone technology AND INCORPORATION OF TOPOGRAPHICAL FEATURES IN THE ORTHO RECTIFIED IMAGE.
2. Details of Service tax.

भवदीय,

Signed by Pawan Kumar
Dwivedi

(पयन कुमार द्विवेदी) Date: 28-12-2025 12:00:11

अधिकारी सर्वेक्षक/तकनीकी अधिकारी

कृते निदेशक

प्रतिनिधि:- 1. अपर महसर्वेक्षक, उत्तरी क्षेत्र दिल्ली फैंड को इस आशय से सूचनार्थ प्रेषित है कि यह अनुमानित व्यय की अनुमति. निदेशक को प्रदत्त शक्तियों के अंतर्गत किया गया है।

भारत सरकार
GOVT. OF INDIA

आजारादीक
असुने म्हाोरसुस

हेलीफोन/Tele. No. - 0522-2720634
हरभाषा/Telephone-0522-2720638
ई-मेल/Email: up.gdcain@up.nic.in (Tech)
upgdc-iko@up.nic.in (Admin)



निदेशक का कार्यालय/Office of Director
भारतीय सर्वेक्षण विभाग/Survey of India
मानचित्र भवन/Manchitra Bhawan
उत्तर प्रदेश भू-स्थानिक निदेशालय (उत्तरी क्षेत्र)
Uttar Pradesh G.D. (Northern Zone)
3, विभूति खण्ड, गोमतीनगर, लखनऊ-226010 (उप्र)
3, Vibhuti Khanda, Gomti Nagar, Lucknow-226010 (UP)

पत्र सं० त- 118 /39-C-ED (Court Case) (Malan River)

दिनांक- 12/01/2026

सेवा में,

अधिशाली अभियन्ता,
अफजलगढ़ सिंचाई खण्ड, धामपुर (बिजनौर)
(Email ID:- executiveaid12@gmail.com)

विषय:- जनपद बिजनौर के शहर नजीबाबाद में मालन नदी का फ्लड प्लेन जोन के निर्धारण हेतु आवश्यक डाटा व प्रोफार्मा बिल/ बिल उपलब्ध कराने के संबंध में।

संदर्भ:- आपके कार्यालय का पत्र संख्या 3851/अ0सि0ख0/डब्लू-6 दिनांक 08/01/2026

महोदय,

उपरोक्त विषयांकित पत्र के अनुक्रम में आपको अवगत कराना है कि आपके द्वारा वांछित मालन नदी के फ्लड प्लेन जोन निर्धारण हेतु DEM तथा ORI डाटा उपलब्ध कराने हेतु लगने वाली अवधि का ब्योरा आपको दिनांक 26/12/2025 को उपलब्ध कराये गये Proposal of Drone Based Survey-Malan River के अन्तिम पृष्ठ पर उपलब्ध है। जिसेक अनुसार उपरोक्त कार्य के लिए टेंडर प्रक्रिया और अनुबंध के आवंटन के पश्चात् कम से कम 04 माह का समय अनुमानित है।

उपरोक्त आपको सूचनार्थ एवं अग्रिम कार्यवाही हेतु प्रेषित है।

संलग्न:- यथोपरि।

भवदीय,

12.01.26.

(पवन कुमार द्विवेदी)

अधिकारी सर्वेक्षक/तकनीकी अधिकारी

कृते निदेशक

प्रतिलिपि:- अपर महासर्वेक्षक, उत्तरी क्षेत्र दिल्ली कैंट को सूचनार्थ प्रेषित।



प्रेषक

अवधेश कुमार शर्मा
अधिकासी अभियन्ता,
अफजलगढ़ सिंचाई खण्ड,
धामपुर (बिजनौर)।

प्रेषित,

निदेशक, उत्तर प्रदेश
भू-स्थानिक निदेशालय 5,
विभूति खण्ड, गोमती नगर लखनऊ।

पत्रांक: 240 /अ0सिं0ख0/ एन0जी0टी0 514/2025

दिनांक : 29.04.2026

विषय :- जनपद बिजनौर के शहर नजीबाबाद में मालन नदी का फ्लड प्लेन जोन के निर्धारण हेतु आवश्यक डाटा उपलब्ध कराने के सम्बन्ध में।

सन्दर्भ :- इस कार्यालय का पत्र सं0-3851/अ0सिं0ख0/एन0जी0टी0 514/2025/दिनांक-08.01.2026 एवं पत्र सं0-4460/अ0सिं0ख0/एन0जी0टी0 514/2025/दिनांक-06.03.2026।

महोदय,

उपरोक्त विषयक सन्दर्भित पत्रों का अवलोकन करने का कष्ट करें, जिसके माध्यम से मालन नदी के फ्लड प्लेन जोन के निर्धारण हेतु आवश्यक डाटा DEM एवं ORI (ORTHO RECTIFIED IMAGERY) डाटा उपलब्ध कराने हेतु अनुरोध किया गया था, जो अभी तक अप्राप्त है। उक्त प्रकरण में मा0 राष्ट्रीय हरित अधिकरण, नई दिल्ली में चल रहे वाद की आगामी सुनवाई की तिथि 20.05.2026 निर्धारित है।

अतः उक्त के क्रम में आपसे पुनः अनुरोध है कि मालन नदी के फ्लड प्लेन जोन के निर्धारण हेतु आवश्यक डाटा DEM एवं ORI (ORTHO RECTIFIED IMAGERY) डाटा उपलब्ध कराने का कष्ट करें, ताकि फ्लड प्लेन जोन के निर्धारण हेतु अग्रिम आवश्यक कार्यवाही की जा सकें।

(अवधेश कुमार शर्मा)

अधिकासी अभियन्ता

अफजलगढ़ सिंचाई खण्ड

धामपुर

विपिन कुमार
वरिष्ठ सहायक

पत्रांक:- /अ0सिं0ख0/दिनांक :

प्रतिलिपि निम्नलिखित को सूचनार्थ एवं आवश्यक कार्यवाही हेतु प्रेषित है:-

1. मुख्य अभियन्ता (पूर्वी गंगा) सिंचाई एवं जल संसाधन विभाग, उ0प्र0 मुरादाबाद।
2. अधीक्षण अभियन्ता, सिंचाई कार्य मण्डल मुरादाबाद।
3. सहायक अभियन्ता, उपखण्ड-प्रथम, अफजलगढ़, सिंचाई खण्ड, नगीना।

(अवधेश कुमार शर्मा)

अधिकासी अभियन्ता

अफजलगढ़ सिंचाई खण्ड

धामपुर



भारत सरकार
GOVT. OF INDIA



टेली-फैक्स/Tele-fax - 0522-2720634
दूरभाष/Telephone-0522-2720638
ई-मेल/E-mail: up.gdc.soi@gov.in (Tech)
upgdc-lko@up.nic.in (Admn)

निदेशक का कार्यालय/Office of Director
भारतीय सर्वेक्षण विभाग/Survey of India
मानचित्र भवन/Manchitra Bhawan
उत्तर प्रदेश भू-स्थानिक निदेशालय (उत्तरी क्षेत्र)
Uttar Pradesh G.D.(Northern Zone)
5, विभूतिखण्ड, गोमतीनगर, लखनऊ -226010(उ०प्र०)
5, Vibhuti Khand, Gomti Nagar, Lucknow-226010 (UP)

पत्र सं० - त-1476 /39-C-ED (Court case) (Malan River)

दिनांक - 30/4/2026

सेवा में,

अधिशायी अभियन्ता,
अफजलगढ सिंचाई खण्ड, धामपुर (बिजनौर)
Email ID:- executiveaid12@gmail.com

विषय - जनपद बिजनौर के शहर नजीबाबाद में मालन नदी का फलड प्लेन जोन के निर्धारण हेतु आवश्यक डाटा उपलब्ध कराने के सम्बन्ध में।

सन्दर्भ:-

1. आपके कार्यालय का पत्रांक - 240/अ०सि०ख०/एन.जी.टी. 514/2025 दिनांक - 29/04/26
2. आपके कार्यालय का पत्रांक - 4460/अ०सि०ख०/एन.जी.टी. 514/2025 दिनांक -06/03/26
3. इस कार्यालय का पत्र संख्या - त- 118/39- C-ED (Court case) (Malan River) दिनांक - 12/01/26
4. आपके कार्यालय का पत्रांक - 3851/अ०सि०ख०/एन.जी.टी. 514/2025 दिनांक - 08/01/26


महोदय,

उपरोक्त विषयक एवं सन्दर्भित के अनुक्रम में लेख है कि सन्दर्भ क्रमांक-4 में आपके द्वारा मालन नदी के फलड प्लेन जोन के निर्धारण हेतु आवश्यक डाटा DEM एवं ORI की मांग की गयी थी, जिसके अनुक्रम में आपको अवगत कराना है कि इस कार्यालय द्वारा उपरोक्त नदी के वांछित क्षेत्र का ड्रोन डाटा संग्रहण का कार्य पूरा कर लिया गया है, जिसमें से लगभग 70 वर्ग किमी का डाटा इस कार्यालय में तैयार है, जो कि आप इस कार्यालय से प्राप्त कर सकते हैं। शेष लगभग 60 वर्ग किमी. क्षेत्र का Data Processing और QA/QC का कार्य प्रगति पर है।

इस कार्यालय द्वारा 30 मई, 2026 तक आवश्यक ORI तथा DEM आपको उपलब्ध करा दिया जायेगा तथा 15 जून, 2026 तक समस्त DTM तथा 01 मीटर कन्दूर मैप भी आपको उपलब्ध करा दिया

उपरोक्त आपको सूचनार्थ प्रेषित है।

संलग्नक - यथोपरि।

भवदीय,

30/04/2026
(प्रदीप सिंह)

अधिकारी सर्वेक्षक
कृते निदेशक

प्रतिलिपि:- अपर महासर्वेक्षक, उत्तरी क्षेत्र दिल्ली कैंट को सूचनार्थ प्रेषित।